


LEGENDA
----- hranice zájmového území k vyjádření

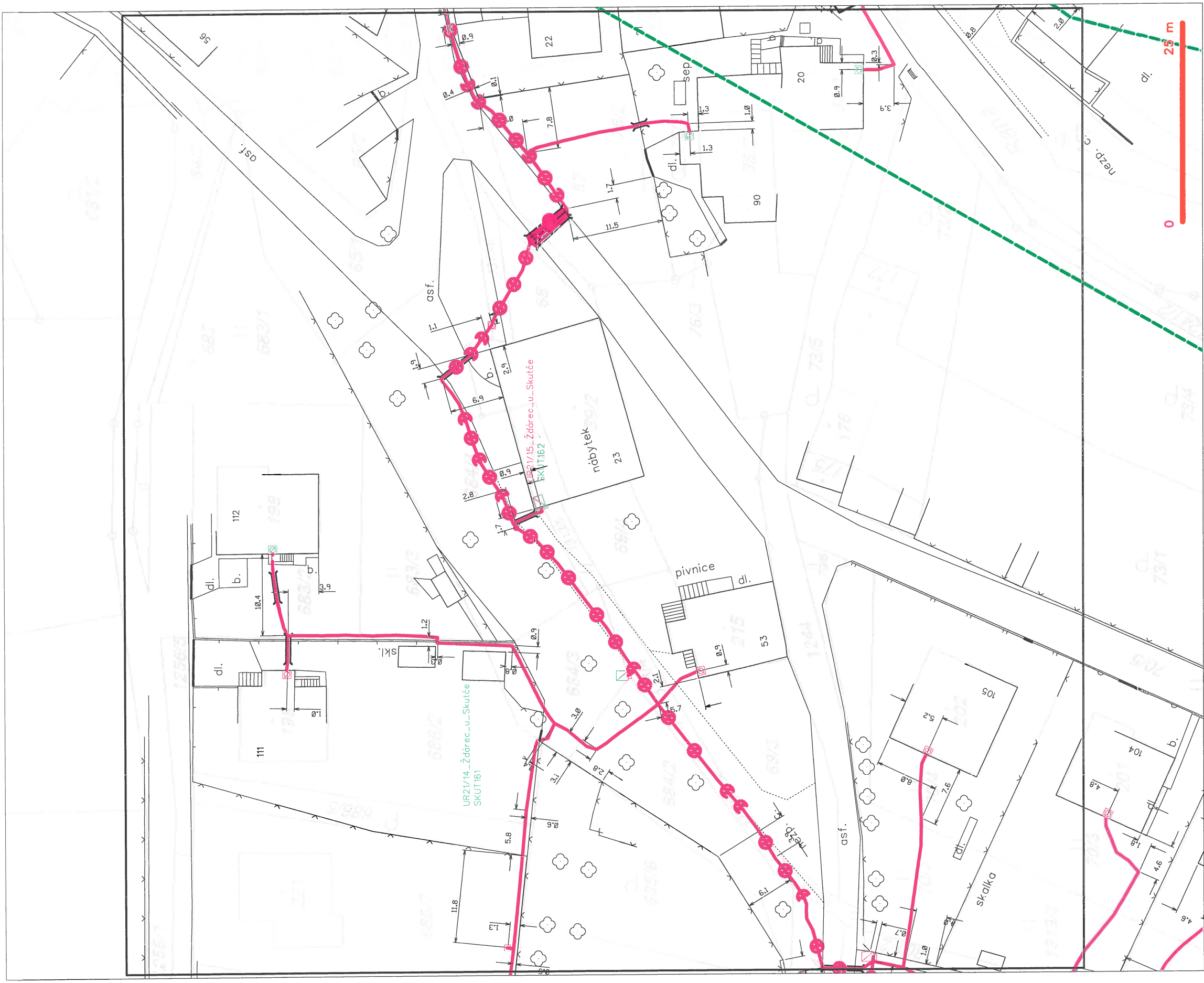

Česká telekomunikační infrastruktura a.s.
Olšanská 2581/6
130 00 Praha 3
DIČ: CZ04094063

96

SITUAČNÍ VÝKRES - POLYGON 2



SITUAČNÍ VÝKRES - POLYGON 1, list kladu P1-1



LEGENDA

- trase sdírného území k vyjádření
- NI přípojka, území s NI přípojkou CETIN
- zaměřený průběh metalického kabelu
- zaměřený průběh optického kabelu, HDPF trubky
- nebo souše optického a metalického kabelu
- nezaměřený průběh metalického kabelu
- podzemní síť cizí


- nezaměřený průběh optického kabelu, HDPF trubky
- nebo souše optického a metalického kabelu
- radové síť, ochranné pásmo radové síť
- radové síť
- napravované síť
- podzemní síť cizí
- síť s NI
- kojektor, kabelovod

SITUAČNÍ VÝKRES - POLYGON 1, list kladu P1-3



LEGENDA

- | | | | |
|-----------------------|--|---------------------------------|--|
| — (green dashed line) | hranice sčítaného území k vyjádření | — (red dashed line with circle) | nezaměřený průběh optického kabelu, HDPF, trubky |
| — (blue dashed line) | NI připojka, území s NI připojkou CETIN | — (red solid line with circle) | radové síť, ochranné pásmo radové sítě |
| — (red dashed line) | zaměřený průběh optického kabelu | — (red solid line with circle) | podzemní síť |
| — (red solid line) | nezaměřený průběh optického kabelu, HDPF, trubky | — (red solid line with circle) | napravovaná síť |
| — (red solid line) | radové síť, ochranné pásmo radové sítě | — (red solid line with circle) | podzemní síť cizí |
| — (red solid line) | nezaměřený průběh optického kabelu | — (red solid line with circle) | síť s NI |
| — (red solid line) | radové síť, ochranné pásmo radové sítě | — (red solid line with circle) | kollektor, kabelovod |




SITUAČNÍ VÝKRES - POLYGON 2, list kladu P2-4



LEGENDA

- | | | | |
|--|---|--|---|
| | hranice zájmového území k vyjádření | | nezaměřený příbeh optického kabelu, HGPS trubky |
| | NI přípočka, území s NI přípočkou CETIN | | nebo soušeň optického a metalického kabelu |
| | zaměřený příbeh metalického kabelu | | radové síť, ochranné pásmo radové sítě |
| | zaměřený příbeh optického kabelu, HGPS trubky | | podzemní síť |
| | nebo soušeň optického a metalického kabelu | | napravované síť |
| | nezaměřený příbeh metalického kabelu | | podzemní síť cizí |
| | podzemní síť cizí | | sítě s NI |



SITUAČNÍ VÝKRES - POLYGON 3, list kladu P3-4



LEGENDA

- | | |
|---|---|
| — hranice zúsmového území a vyjádření | — nezaměřený průběh optického kabelu, KPOG trubky |
| — NH přípojka, území s NH přípojkou CETN | — nebo součet optického a metalického kabelu |
| — zaměřený průběh metalického kabelu | — radové síť, ochranné pásmo radové sítě |
| — zaměřený průběh optického kabelu, KPOG trubky | — nadzemní síť |
| — nebo součet optického a metalického kabelu | — naprovozané síť |
| — nezaměřený průběh metalického kabelu | — podzemní síť cizí |
| — nadzemní síť cizí | — síť s NH |
| | — kolektor, kabelovod |